Cephalanthera longifolia (L.) Fritsch – новый вид для флоры биосферного резервата «Прибужское Полесье»

Савчук С.С., Лебедько В.Н.

Институт экспериментальной ботаники им. В.Ф. Купревича НАН Беларуси

г. Минск, Беларусь

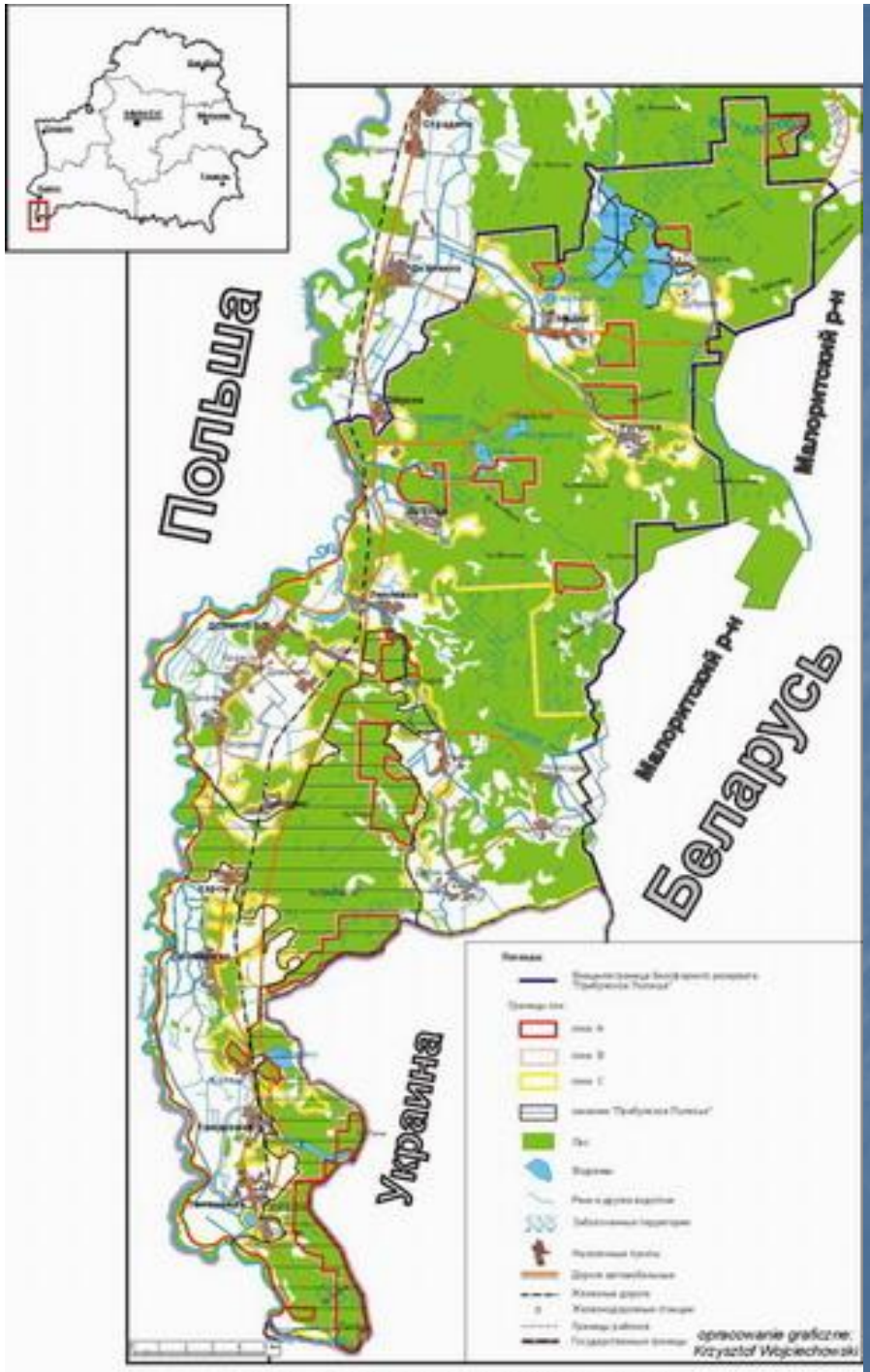

Биосферный резерват "Прибужское Полесье"

Биосферный резерват «Прибужское Полесье» расположен в юго-западной части Беларуси, в бассейне реки Западный Буг.

Он создан на базе Республиканского ландшафтного заказника «Прибужское Полесье» и имеет диплом ЮНЕСКО.



Площадь резервата составляет 48024 га., что примерно в 6 раз больше площади изначального ландшафтного заказника.

В геологическом отношении он является частью Малоритской водно-ледниковой равнины.

Это весьма теплообеспеченный район. Здесь продолжительный вегетационный период, достигающий 209 дней.

Современная гидрографическая сеть относится к водоразделу Балтийского моря и принадлежит к бассейну З. Буга. Она состоит из небольших рек, густой сети мелиоративных каналов, озер и водохранилищ. Крупнейшими рекам являются З. Буг, Копаювка, Прырва, Середовая речка, Спановка. К крупнейшим водоемам следует отнести озера Белое, Меднянское, Рогознянское, Селяхи, Страдечское, Тайное, Черное, а также водохранилище Орхово и систему прудов “Страдечь”.

В структуре земельного покрова наибольшую площадь занимают

леса – 62,4 % территории резервата, далее идут агроценозы – 20,9 %,

под застройкой 4,1%, прочие земли – 3,6 %, болота – 3,3%,

под водой – 3,1%,

луга – 2,6% (Демянчик, 2006).

- Целенаправленное исследование флоры юго-западной части Брестской области, где в настоящее время находится резерват, проводится с середины XX века. Итогом многолетних исследований явилась вышедшая в 2011 г. обобщающая сводка по флоре данной ООПТ, содержащая сведения о 1109 видах сосудистых растений.

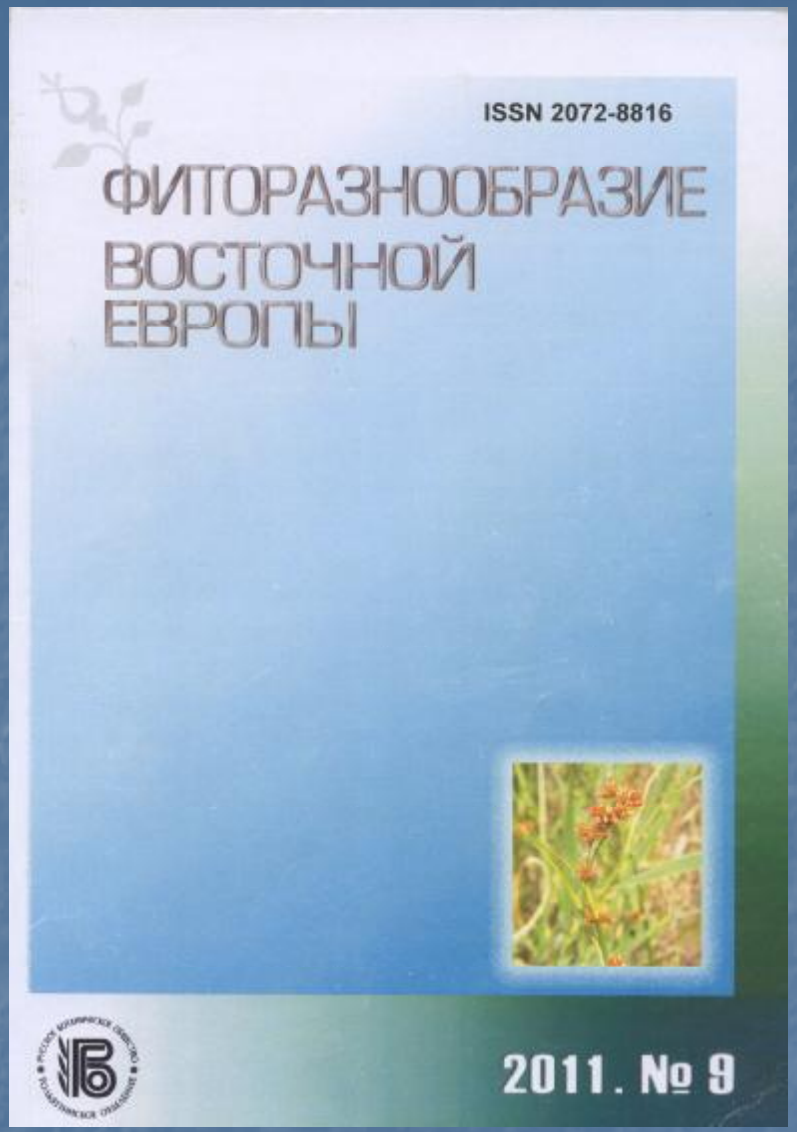

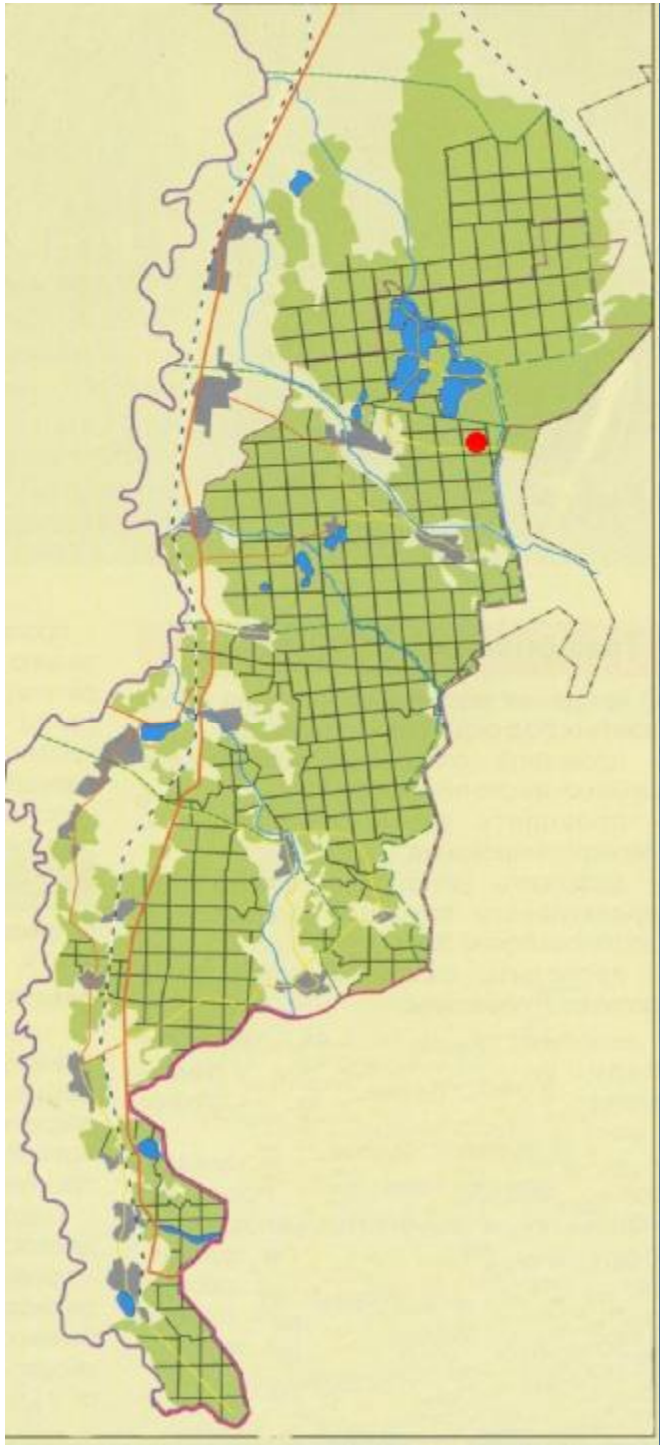

Мозырский р-н, окрестности деревни Хомички, по дороге из города Мозырь.

В лесу (граб, лещина, осина или сосна).

Бордзиловский Е.И.

19.06.1904

Зах. Дзвіна
Віцебск
воз. Нарач
Дняпро
Гродна
МІНСК
Магілеў
Нёман
Шчара
Пціч
Бярэзіна
Сож
Случ
Ясельда
Брэст
Гомель
Прыпяць
Дняпро

1981

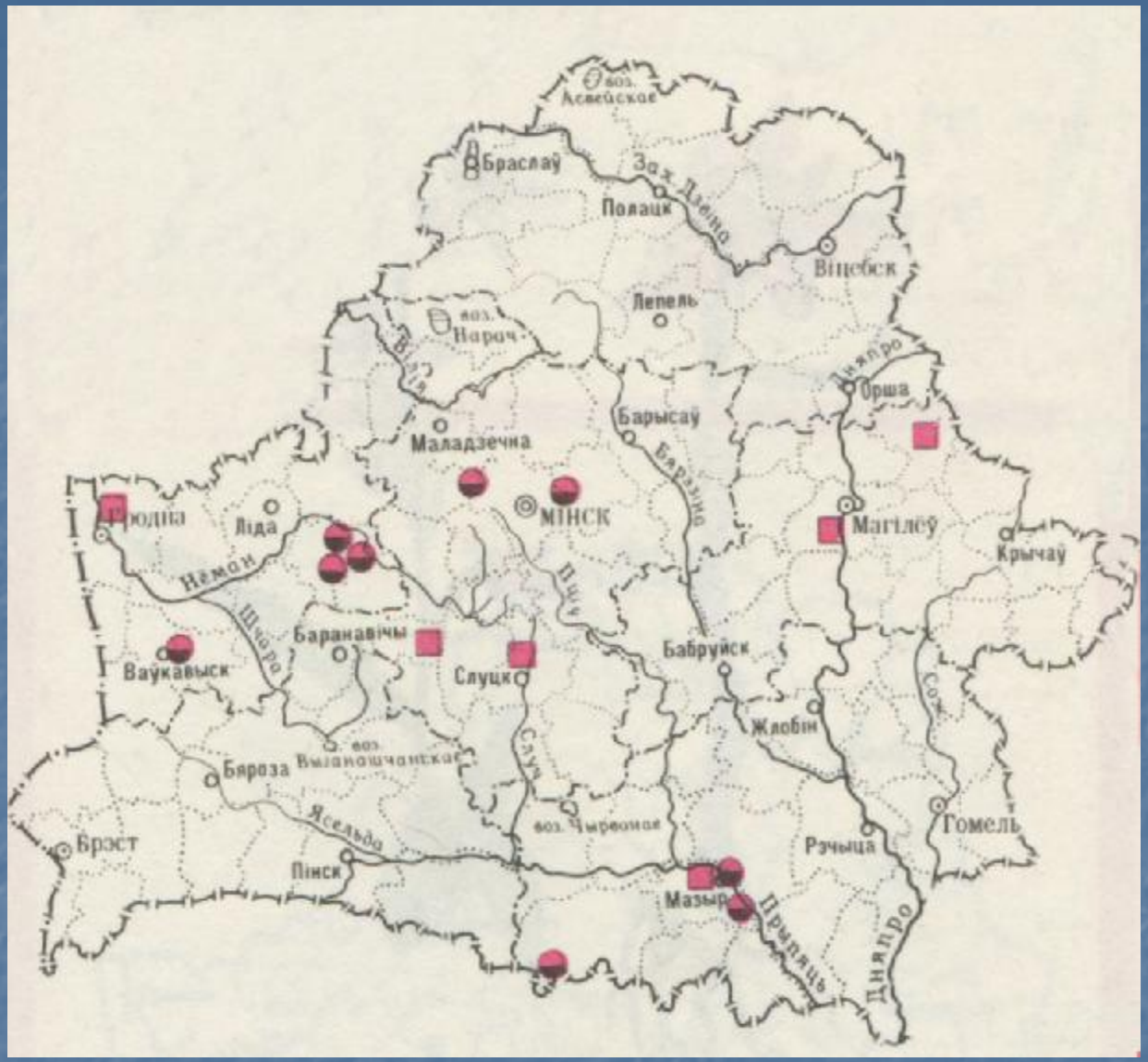
воз. Асвейскае
Браслаў
Зах. Дзвіна
Полацк
Віцебск
Лепель
воз. Нарач
Вілія
Дняпро
Орша
Барысаў
Маладзечна
Бярэзіна
МІНСК
Магілёў
Крычаў
Гродна
Ліда
Нёман
Пшу
Шчара
Баранавічы
Бабруйск
Ваўкавыск
Слуцк
Сож
Жлобін
Бяроза
воз. Выганашчанскае
Случ
Ясельда
воз. Чырвонае
Гомель
Брэст
Рэчыца
Пінск
Мазыр
Прыпяць
Дняпро

1993

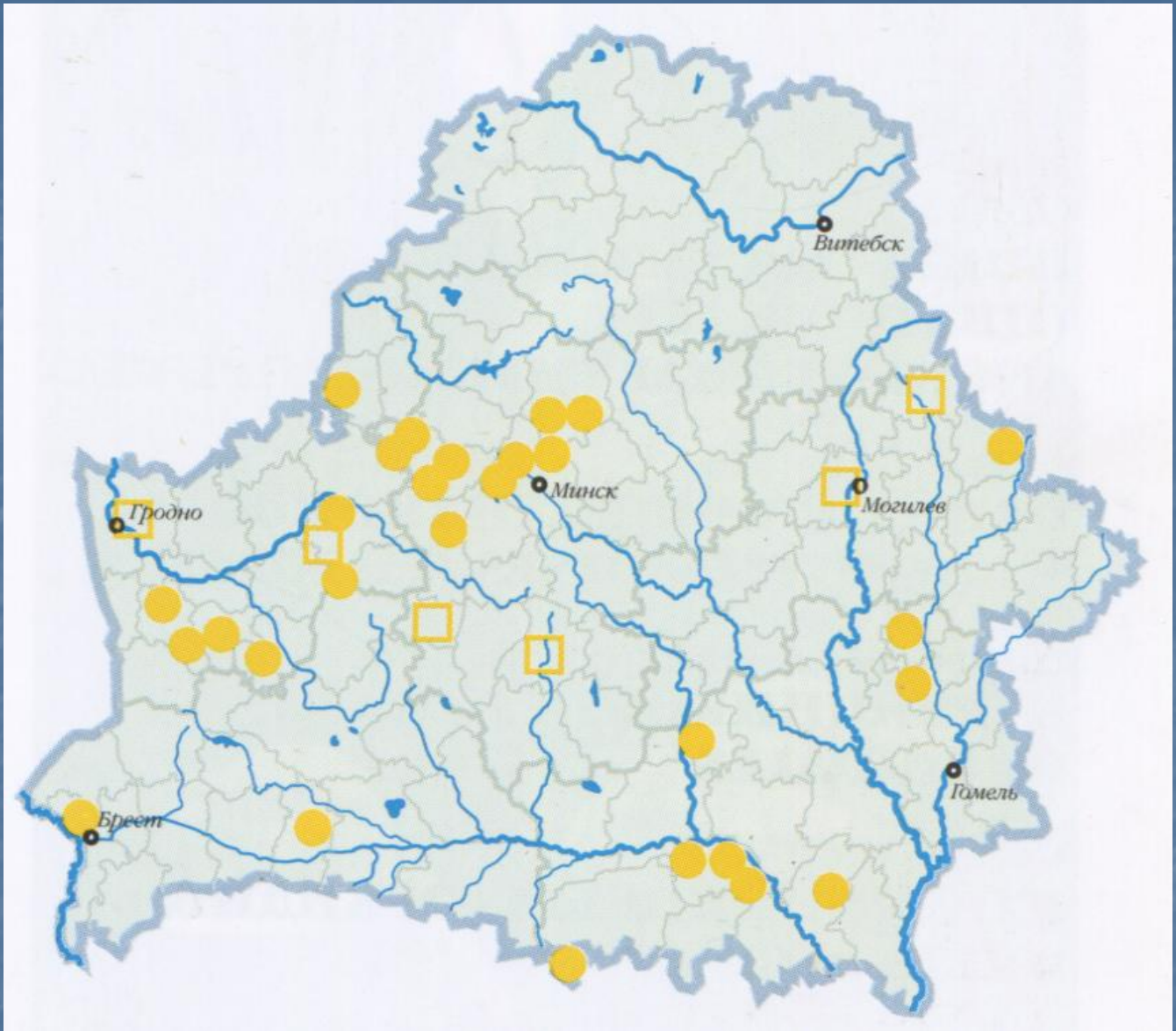

2005

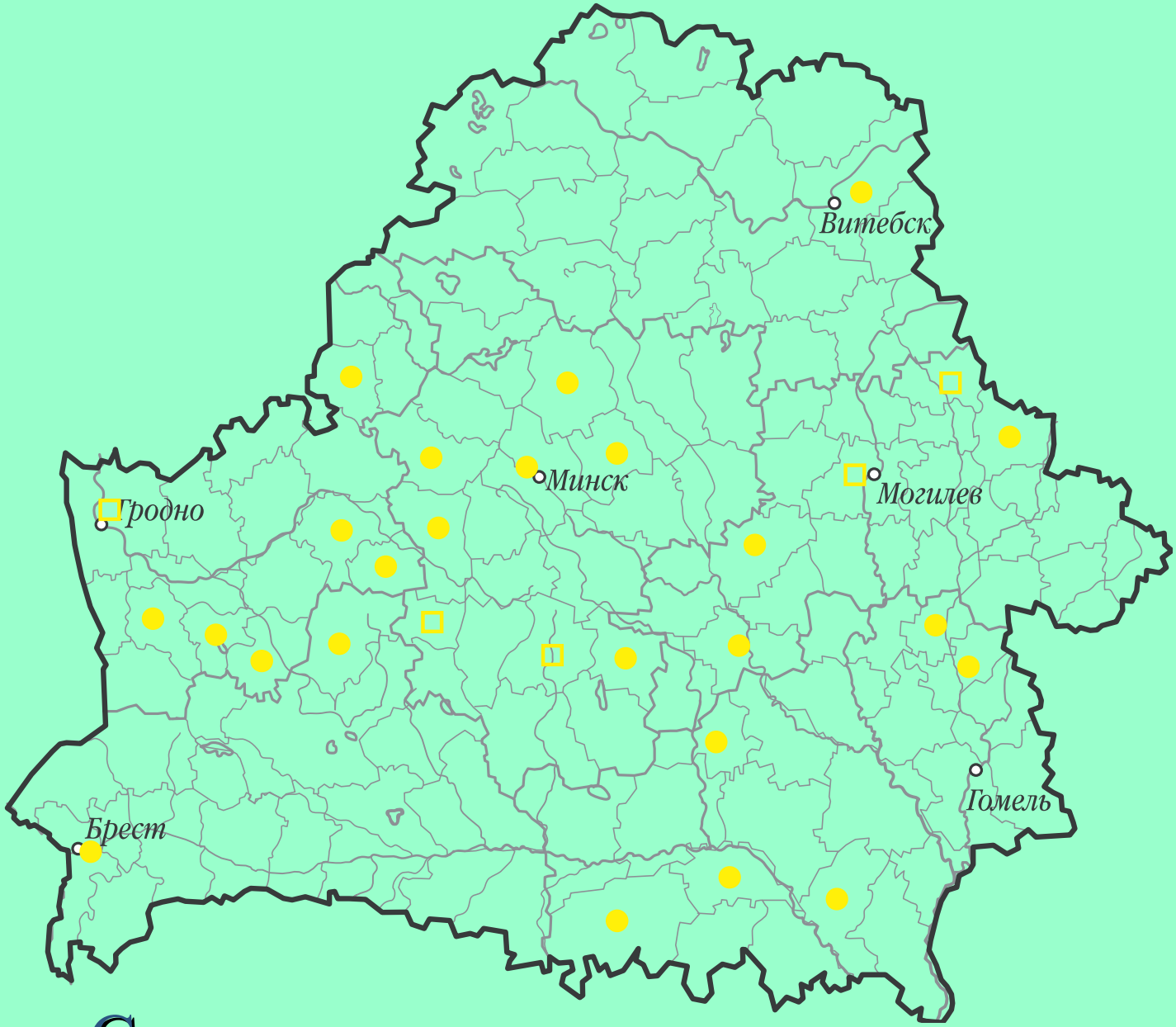

Современное распространение *Cephalanthera longifolia* в Беларуси

Спасибо за внимание!